




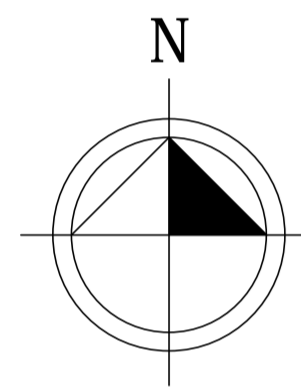


-  Confine Comunale
-  Zone servite dalla rete del Gas (fino al 30 Maggio 2011)
-  Zone di espansione della rete del Gas (fino al 18 Gennaio 2013)
-  Zone rettificata - non metanizzate
-  Zone all'interno del centro abitato



COMUNE DI BASSANO DEL GRAPPA
LAVORI PUBBLICI - UFFICIO PROGETTAZIONE

**AREE CON SERVIZIO
FORNITURA GAS NELL'AMBITO
DEL TERRITORIO COMUNALE**

**AGGIORNAMENTO
18 GENNAIO 2013**

TAV.

4

DATA
18 Gennaio
2013

SCALA
1:5.000

DESCRIZIONE: **PLANIMETRIA**
Valrovina, San Michele

PROGETTAZIONE:
Area 4° LL.PP. - Servizio Progettazione - Amministrativo
Ing. Federico Barato - Geom. Franco Barone

DIREGENTE AREA 4° LL.PP.
Ing. Federico Barato

DISegNATORE
fb

